

ОТЧЕТ
О ПЕРВОПРОХОЖДЕНИИ КОМАНДЫ
МНОГОПРОФИЛЬНОГО АЛЬПИНИСТСКОГО
КЛУБА «ФРИЛАЙН» г. ЕССЕНТУКИ
НА ВЕРШИНУ ЛХА (ЗАПАДНАЯ) 2625 м.

по кулуару ЮЗ склона

Предположительно **1Б** кат. сл.

Руководитель:

Донсков Андрей Михайлович

Тренер:

Мотиенко Николай Ильич

г. Ессентуки

2017 год

Адреса:

357500, Ставропольский край, г. Пятигорск ул. Советская д. 137

Мотиенко Н.И. тел. +7-928-361-90-66 nik-motienko@mail.ru

357500, Ставропольский край, г. Пятигорск ул. Мира д.19 кв. 22

Донсков А.М. тел. +7-962-017-82-09 donskov91@mail.ru

Тренер: Мотиенко Н.И.

357551, Ставропольский край, г. Пятигорск ул. Энгельса д. 192

Семенова О.А. тел. +7-928-252-58-92 rijik001@yandex.ru

Тренер: Мотиенко Н.И.

357736, Ставропольский край, г. Кисловодск ул. Боргустанская д. 40

Рубанов В.А. тел. +7-928-300-01-09 darktrone666@yandex.ru

Тренер: Мотиенко Н.И.

682489, Хабаровский край, п. Морской ул. Морская д. 7

Ртищева И.А. +7-909-840-67-71 rtishcheva.i@yandex.ru

Тренер: Горохов К.Г.

Паспорт восхождения

1. Центральный Кавказ, ущелье реки Кестанты,
раздел 2.4. От перевала Чиперазау до вершины Гумачи
2. Вершина 2625 м. (Лха западная), по кулуару ЮЗ склона
3. Предлагается - 1Б кат. сл., первопрохождение
4. Характер маршрута: скальный
5. Перепад высот маршрута: 460 м. (по GPS)
Протяженность маршрута: 1100 м.
Протяженность участков: I кат сл. - 665 м., II кат сл. - 400 м.,
III кат сл. - 20 м., IV кат сл. - 15 м., V кат сл. - 0 м., VI кат сл.- 0 м.
Средняя крутизна: ключевой части – 90⁰.; всего маршрута – 30⁰.
6. Использовано точек страховки:
Всего/ИТО - 7/0
скальных крючьев - 4
закладных элементов - 0
Оставлено точек страховки на маршруте: нет
7. Ходовых часов команды:
6 часов, 1 день
8. Руководитель: Донсков Андрей Михайлович 1 с.р.
Участники: Семенова Олеся Артёмовна 1 с.р. инстр. 3 кат. уд.№1838
Рубанов Владимир Анатольевич 3 с.р.
Ртищева Ирина Алексеевна б.р.
9. Тренер: Мотиенко Николай Ильич КМС инстр. 1 кат. уд. № 754
10. Маршрут начат: 13:10 22 апреля 2017
Выход на вершину: 15:30 22 апреля 2017
Возвращение в лагерь: 19:10 22 апреля 2017
Спуск с вершины: на юго-восток через пер. Лха
11. Многопрофильный альпинистский клуб «ФРИЛАЙН» г. Ессентуки
12. Ответственный за отчет: Донсков А.М. тел. +7-962-017-82-09
donskov91@mail.ru



ОПИСАНИЕ РАЙОНА ВОСХОЖДЕНИЯ

Объект восхождения находится в Кабардино-Балкарской Республике, Эльбрусском районе в пяти километрах к востоку от селения Былым. Безымянная вершина 2625 м. относится к Скалистому хребту системы Большого Кавказа. Скальный бастион, в котором находится вершина 2625 м., имеет форму куэсты с крутыми скальными стенами высотой до 400 м., обрывающимися на юг, юго-запад, и пологими травяными склонами в северном направлении. Главенствующая вершина в данном бастионе - Лха имеет высоту 2773 м. и отмечена на топографической карте Генерального Штаба (Былым К-38-015 1:100000 издания 1988 года). Данный участок Скалистого Хребта с востока и запада омывается реками Чегем и Баксан соответственно. Река Кестанты протекает вдоль ЮЗ склонов бастиона, река Кекташ – вдоль ЮВ склона. Северные склоны в. Лха дают начало реке

Качкорташ.


Базовый лагерь удобно устанавливать у грунтовой дороги, ведущей к перевалу Актопрак, непосредственно напротив южной стены вершины 2625 м. (8 км. от с. Былым). Далее подъем осуществлять мимо фермы, левее ярко выраженной серой осыпи, в направлении, виднеющейся в южной стене, пещеры (1,5 часа). От пещеры влево вдоль ЮЗ стены пересечь две балки и выйти под начало кулуара, уходящего вверх-вправо. В начале кулуара - заклиненная «каменная пробка», здесь начало маршрута (15 минут от пещеры).

Спуск с вершины 2625 м. удобнее всего осуществлять через пер. Лха (2466 м.). Через перевал проложена дорога, ранее использовавшаяся местными жителями для прохода вьючного скота.

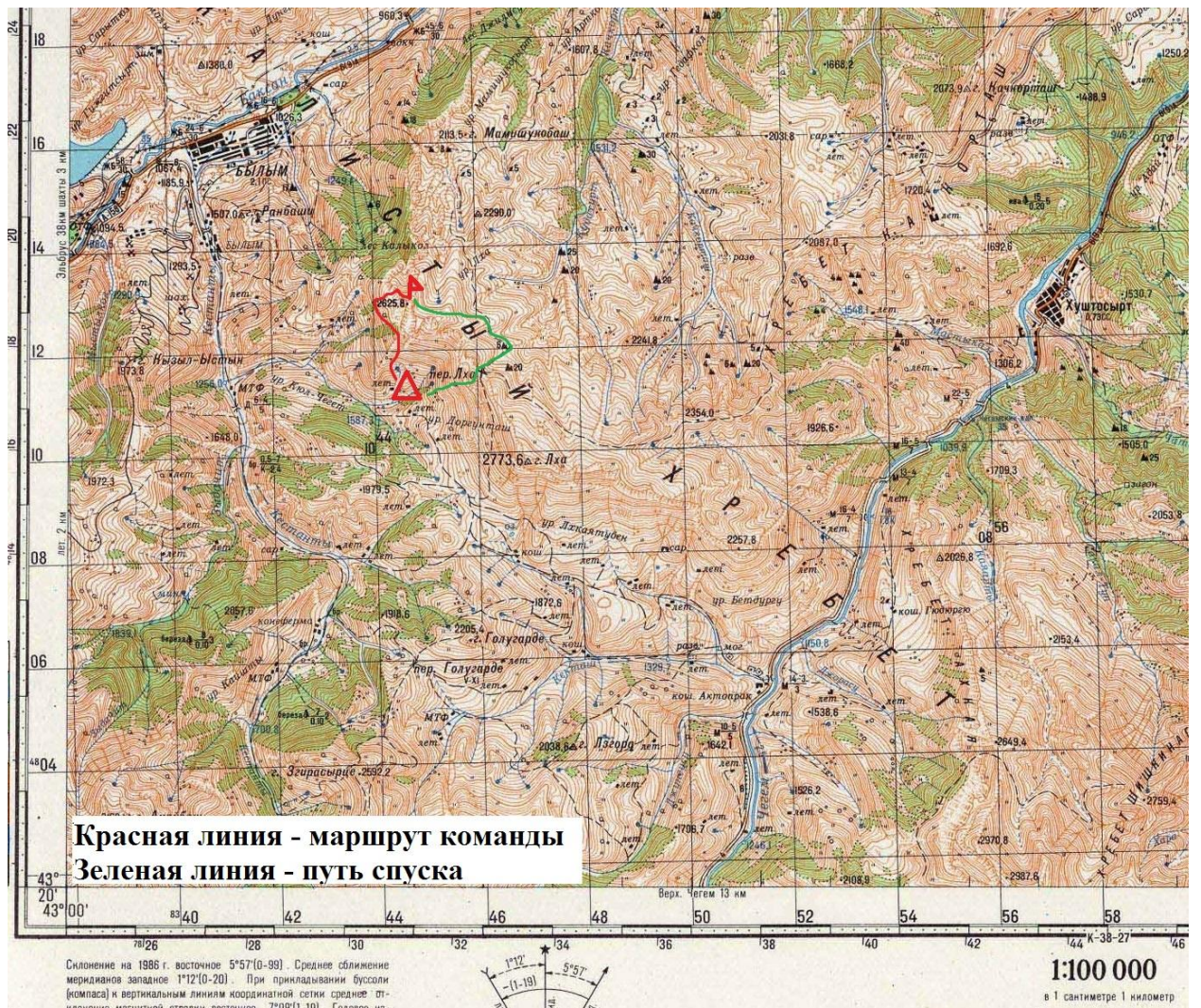
Контрольного тура и записки на вершине обнаружено не было.

Мобильная связь в районе не стабильна (Билайн, Мегафон).

Дорога через перевал Актопрак, соединяющая ущелья Баксан и Чегем, имеет хорошее грунтовое покрытие. Зимой, чаще всего не проходима.



КАРТА РАЙОНА ВОСХОЖДЕНИЯ



ОПИСАНИЕ МАРШРУТА

| № участка | Протяженность | Крутизна | Характер рельефа | Категория сложности | Кол-во точек |
|-----------|---------------|----------|------------------|---------------------|--------------|
| R0-R1 | 20 | 60-90 | скалы | III-IV | 5 |
| R1-R2 | 200 | 30-50 | скалы, осыпь | I-II | 0 |
| R2-R3 | 20 | 30-90 | скалы, осыпь | I-IV | 1 |
| R3-R4 | 460 | 20-40 | скалы, осыпь | I-II | 1 |
| R4-R5 | 400 | 10-20 | скальный гребень | I-II | 0 |

R0-R1: Кулуар, начинающийся камином, с заклиненной в его верхней части «каменной пробкой». Проходится по камину вверх до пробки и далее влево. Ключевое место всего маршрута.

R1-R2: Движение по осыпи в кулуаре, через несложные выходы скал. Страховка по необходимости через выступы рельефа. Выход в сужающийся кулуар с «каменной пробкой».

R2-R3: Вверх через пробку и далее по кулуару выход к покатою, некрутой стенке. Страховка через выступы рельефа.

R3-R4: Через стенку, выход в расширяющийся кулуар, и, придерживаясь его левой части, выход на западный гребень вершины.

R4-R5: По гребню, обходя выступы скал левее по ходу, выход на вершину.

ФОТОГРАФИИ ОСНОВНЫХ УЧАСТКОВ МАРШРУТА



На Участке R0-R1. Выход под «пробку»



На Участке R2-R3. Выход через «пробку»



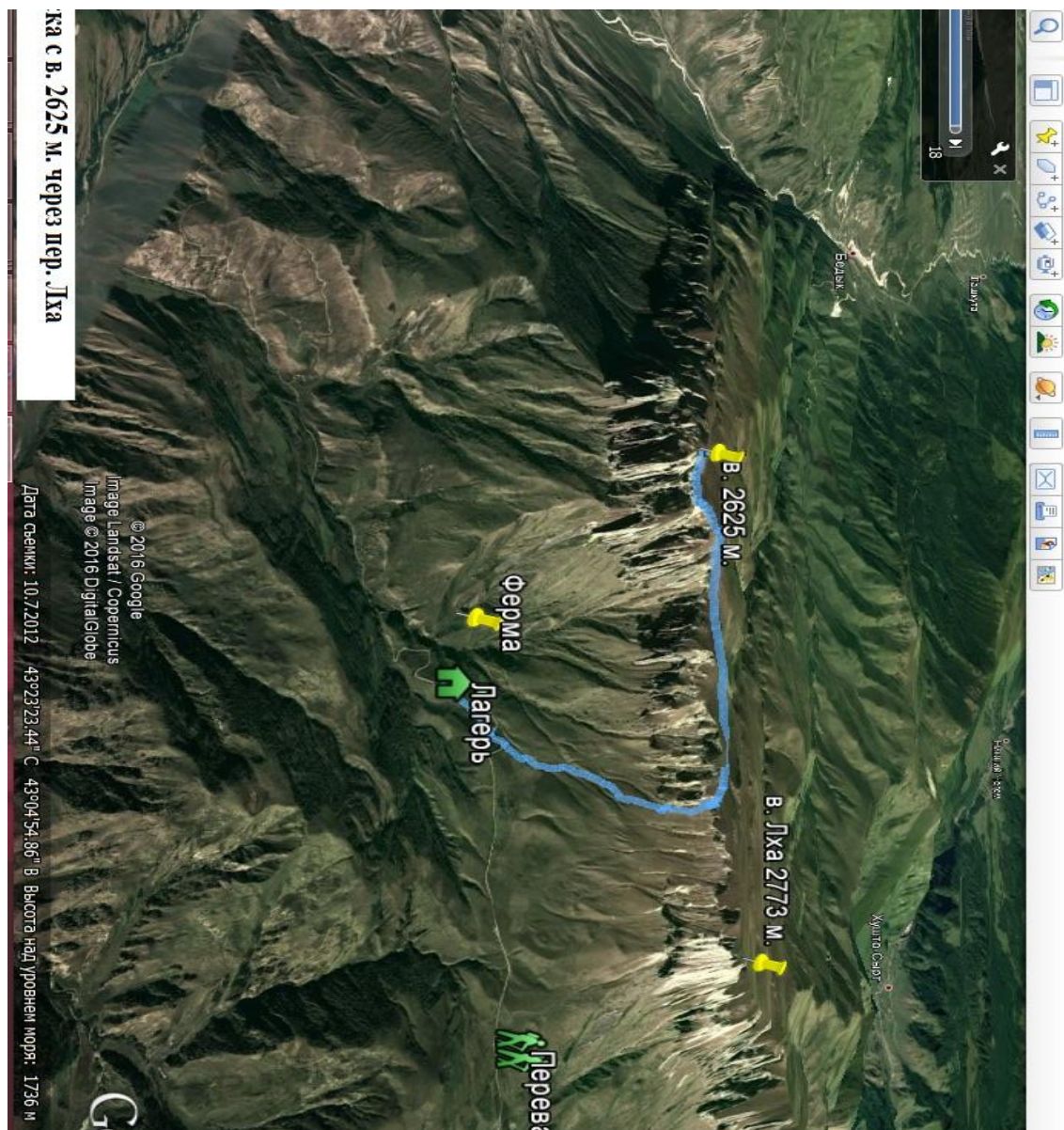
На Участке R4-R5. Движение по гребню



Фото группы на вершине 2625 м.



Путь спуска с вершины 2625 м.



Выводы и рекомендации по маршруту

Маршрут соответствует заданной полукатегории сложности. Наличие на маршруте участков крутизной до 90° требует от участников восхождения твердого знания основ альпинизма. Сложность технических участков соответствует маршруту второй категории сложности, но, учитывая небольшую протяженность маршрута, высоту вершины менее 3000 метров и хорошую доступность вершины для восхождений, группа просит присвоить данной линии 1Б к.с.

Официального названия вершины 2625 м. установить не удалось. При решении Классификационной комиссии о внесении данного маршрута в

классификатор маршрутов на горные вершины, группа выносит предложение, согласно информационному письму А.Н.Одинцова, о записи в классификаторе в таком виде: 2625 (Лха западная).