

ОТЧЁТ
О ПЕРВОПРОХОЖДЕНИИ НА ВЕРШИНУ РГО
ПО СЕВЕРО-ЗАПАДНОМУ КУЛУАРУ ЧЕРЕЗ КАМИН 2Б (ориентировочно)
КАТЕГОРИИ СЛОЖНОСТИ
АМ АНО АУСЦ Тырныауз АМ «Приэльбрусье 2025»
19.04.2025г

2025 г.

I Паспорт восхождения

№№ п.п.	1. Общая информация	
1.1	ФИО, спортивный разряд руководителя	Иванов Алексей Николаевич, КМС
1.2	ФИО, спортивный разряд участников	Панина Анна Сергеевна, б/р Войтенко Максим Васильевич, б/р Филин Евгений Сергеевич, б/р Алексеев Сергей Александрович, б/р Пентин Василий Николаевич, б/р
1.3	ФИО тренера	Бойков Сергей Викторович, КМС
1.4	Организация	АУСЦ Тырнауэз АМ «Приэльбрусье 2025»
	2. Характеристика объекта восхождения	
	Район	Кавказ. От перевала Чиперазау до вершины Гумачи
	Ущелье	Баксанское
	Номер раздела по классификационной таблице 2020 года	2.4 От перевала Чиперазау до вершины Гумачи
	Наименование и высота вершины	РГО, 2542 м.
	Географические координаты вершины (широта/долгота), координаты GPS	43.4257392,43.0946337
	3. Характеристика маршрута	
	Название маршрута	По Северо-Западному кулуару через камин
	Предлагаемая КС	2Б
	Степень освоенности маршрута	Первопрохождение* (история не известна)
	Характер рельефа маршрута	Скальный
	Перепад высот маршрута (данные GPS)	300м
	Протяженность маршрута	700м

	Технические элементы маршрута	I кс - крутой травянистый склон 350м II кс скалы 40м III кс – скалы 36.5м IV кс – 5м
	Спуск с вершины	Спуск в сторону перевала Актопрак по пешеходной тропе
	Дополнительные характеристики маршрута	
	4. Характеристика действий команды	
	Время движения	1 день. 10.5 ходовых часов от поворота дороги у перевала «Актопрак» (координаты - 43.41537° N, 43.08410° E)
	Ночевки	нет
	Выход на маршрут	5:40 от поворота дороги у перевала “Актопрак” (1 час 50 мин подход до старта маршрута)
	Выход на вершину	14:00
	Возвращение в базовый лагерь	16:30
	5. Ответственный за отчет	
	ФИО e-mail	Иванов А.Н., AUSCtyrnyauz@yandex.ru

На вершине был сложен тур и вложена капсула с запиской. В Классификаторе маршрут отсутствует, поэтому формально представлен как «первопрохождение».

II Описание восхождения

1. Характеристика объекта восхождения

1.1 Общее фото вершины



Фото 1. Скриншот района с сайта <https://earth.google.com/> (снимки спутника) Красным нитка подхода и маршрута, синим – путь спуска

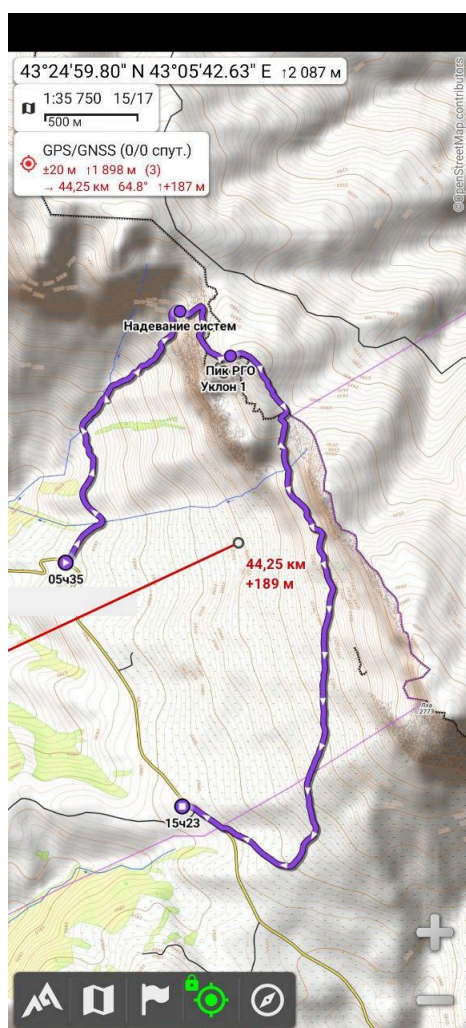


Фото 2. Общий трек маршрута



Фото 3. Общий вид вершины с ниткой маршрута

1.4. Географическое положение района

Объект восхождения – г. РГО (Русское Географическое Общество) (2542 м.) находится в горах Кавказа в Баксанском ущелье, на скалистом хребте Лха. Название вершине дано по запросу отделения Русского Географического Общества в г.Нальчике. Скалистый хребет Лха расположен в 7 км на Юго-восток от поселка Былым (Эльбрусский район, Кабардино-Балкарская республика). Его протяженность составляет около 20 км.

Началом подхода на маршрут является начало дороги, не доезжая до перевала Актопрак, оттуда 10 мин по заросшей дороге до кулуара с ручьем, далее по кулуару вверх по ручью до скальной башни, обойти скальную башню слева откуда будет виден грот - начало маршрута.

2. Характеристика маршрута

2.1. Техническая характеристика участков маршрута

№ участка	Характер рельефа	Категория сложности	Протяженность	Вид и количество страховочных элементов
R0-R1	траверс по полке(40 м), затем стенка 5 м 70 градусов, полка, затем снова стенка 5 м, 70 градусов, станция при помощи “песочных часов”	б/к III III	40м 5м 5м Всего 50м	Якоря, 4 шт.
R1-R2	стенка 2,5 м 70 градусов, затем выходим в кулуар, внутренний угол 4 м, потом в травянистый кулуар.	III III б/к	2,5м 4м 38,5м Всего 45м	Якоря, 2 шт.
R2-R3	травянистый кулуар, переходит во внутренний угол	б/к II-III	Всего 40м	Якоря, 2 шт.
R3-R4	по травянистому склону до основания стены, 100м. Возможный сход с маршрута влево на 1б	I	100м	нет
R4-R5	траверс вправо по полке вдоль стены до камина	I	150м	нет
R5-R6	камин 20 м, 45 градусов, станция при помощи “песочных часов”	III-IV	20м	якоря, 3шт. френд, 1шт.
R6-R7	траверс вправо 10 м, затем вверх по стенке, 10 м	б/к III+	10м 10м Всего 20м	Якоря, 2шт.
R7-R8	по травяной полке 12 м под основание большого колодца, затем по стенке 5 м, далее выходим в колодец, может быть лёд, через правую часть колодца выход на "крышу". 40 м. Затем по травянистому склону вверх 100 м до вершины.	б/к IV I I	12м 5м 40м 100м Всего 157м	Якоря, 3шт.



Фото 4. Вид на начало маршрута

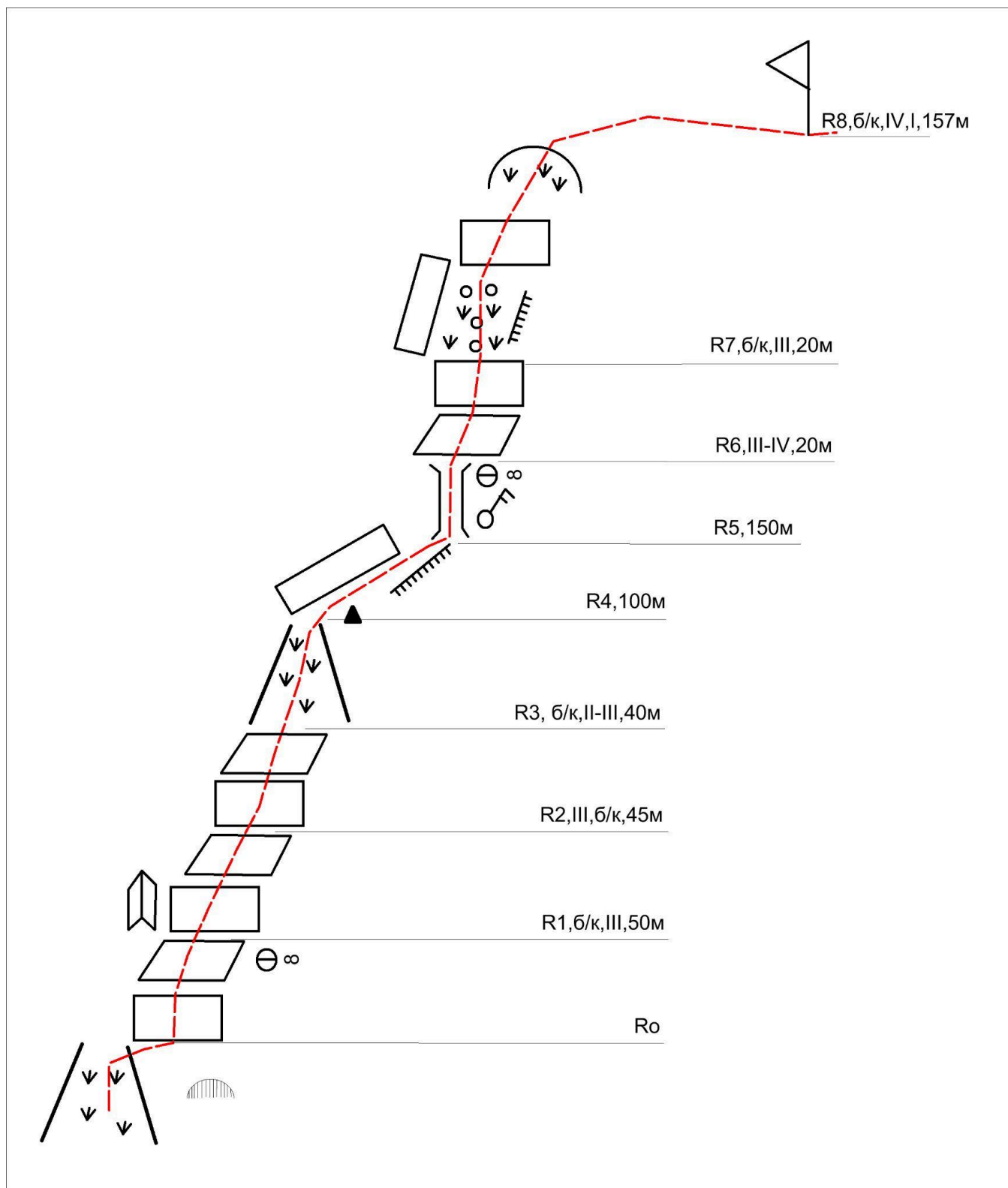


Фото 5. Схема маршрута в символах УИАА

2.2 Технические фотографии маршрута по участкам



Фото 6. R0-R1



Фото 7. R1-R2, стенка 2,5м



Фото 8. R1-R2, стенка 2,5м, продолжение




Фото 9. R2-R3, кулуар




Фото 10. R3-R4, травянистый склон



Фото 11. R4-R5, траверс вправо




Фото 12. R5-R6, камин 20м



Фото 13. R6-R7, траверс 10м




Фото 14. R6-R7, стенка 10м



Фото 15. R7-R8, колодец

3. Характеристика действий команды

3.1. Краткое описание прохождения маршрута.

№ Участка	Описание	Номер фото
R0-R1	попеременное движение	6
R1-R2	попеременное движение	7-8
R2-R3	попеременное движение	9
R3-R4	травянистый склон, одновременное движение	10
R4-R5	траверс вправо по полке вдоль стены до камина, одновременное движение	11
R5-R6	попеременное движение	12
R6-R7	попеременное движение	13-14
R7-R8	попеременное движение 40м, затем по травянистому склону одновременное движение, 100м	15
Спуск	Спуск в сторону перевала Актопрак по пешеходной тропе.	Нет

3.2. Фото на вершине у контрольного тура.



Фото 15. Фото на вершине

3.3. Оценка безопасности маршрута.

Маршрут логичный, безопасный, монолитный.

3.4. Спуск с вершины

Спуск в сторону перевала Актопрак по пешеходной тропе.